

ИДЕНТИЧНОСТЬ, ГЕОПОЛИТИКА И ПРОСТРАНСТВЕННОЕ РАЗВИТИЕ РОССИИ

Л.В. Вардомский
Институт экономики РАН,

ЧТО ТАКОЕ ИДЕНТИЧНОСТЬ?

С. Хантингтон определяет идентичность как самосознание индивида или социальной группы.

Идентичность страны или региона имеет два основных смысла:

1) отождествление местного сообщества с определенным пространством

2) миссия данного пространства для внешнего окружения.

Государственная идентичность обусловлена осознанными возможностями развития и характером их реализации.

ОБ ИДЕНТИЧНОСТИ РОССИИ

В ее идентичности отражаются идеи будущего развития, в которых учитывается опыт прошлого, культурно-цивилизационное, социальное и экономическое своеобразие государства, специфика его истории.

С 1917 г. идентичность России и ее геополитика несколько раз менялась под влиянием экономической и политической динамики внутри страны и в ее внешнем окружении, вызывая изменение государственных приоритетов и механизмов их достижения.

ИДЕОЛОГИЧЕСКИЕ ОСНОВЫ ИДЕНТИЧНОСТИ

- ✘ В прошедшие 100 лет идентичность страны формировалась на основе:
- ✘ 1) самодержавия (до февраля 1917 г.),
- ✘ 2) диктатуры пролетариата (с октября 1917 по середину 1950 -х гг.),
- ✘ 3) соревнования двух систем с середины 1950 –х гг. по конец 1980 –х гг.,
- ✘ 4) рыночной и либеральной трансформации (Ельцинский период),
- ✘ 5) суверенной демократии В.Путина.

ГЕОПОЛИТИКА – ЭТО ГОСУДАРСТВЕННАЯ ИДЕНТИЧНОСТЬ, ОБРАЩЕННАЯ ВО ВНЕ

При изменении идентичности изменялись геополитические условия развития страны. Их описывают такие идеологические штампы как «Авангард человечества» «Осажденная крепость», «Оплот мира», «Железный занавес», «Холодная война», «Мировая социалистическая система», «Империя зла», «Новое мышление», «Перестройка», «Экспансия НАТО», «Новая холодная война». В контексте мироустройства это выглядит как движение в течение 1917 -2017 гг. от Полицентричного мира и Бицентричному, далее к Моноцентричному и сейчас переход к полицентричному миру в условиях деглобализации.

ИДЕНТИЧНОСТЬ И ГЕОПОЛИТИКА – ИНСТИТУТЫ, ВЛИЯЮЩИЙ НА ПРОСТРАНСТВЕННОЕ РАЗВИТИЕ РОССИИ

- ✘ Оценка влияния на пространственное развитие по следующим параметрам:**
 - ✘ 1. Восток-Запад или соотношение Европейской и Азиатской России,**
 - ✘ 2. динамика межрегиональных различий,**
 - ✘ 3. соотношение центров (столиц) и периферии.**
- Остановимся подробнее на первом вопросе.**

РАСПОЛОЖЕНИЕ ВЕДУЩИХ ЦЕНТРОВ ИМПЕРИИ В ГРАНИЦАХ РФ (ИСТОЧНИК: БЕЗРУКОВ Л.А. КОНТИНЕНТАЛЬНО- ОКЕАНИЧЕСКАЯ ДИХОТОМИЯ..., 2008 Г.)

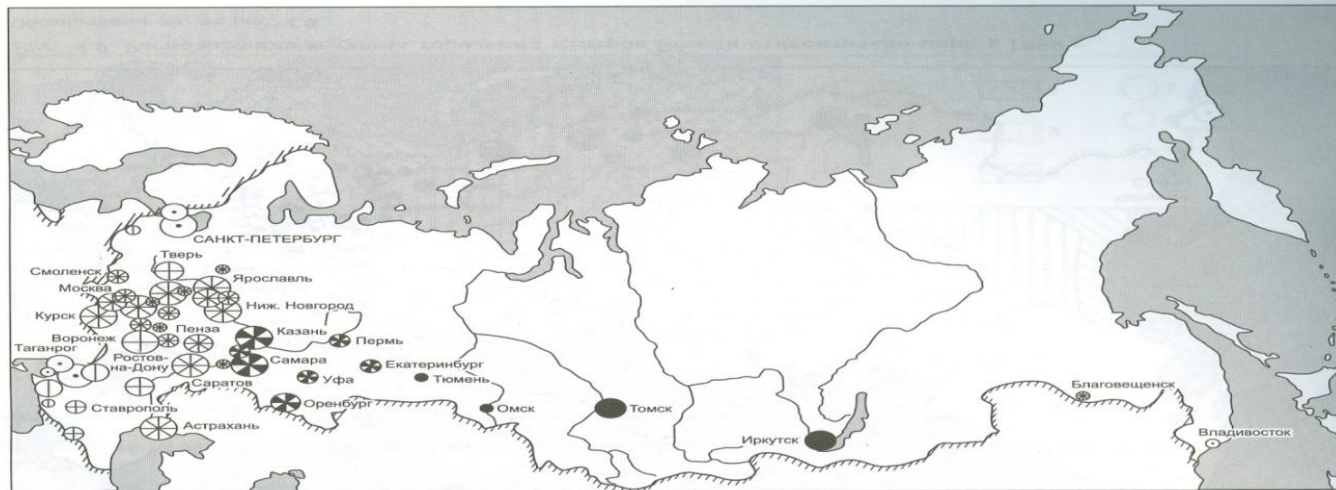


Рис. 4.8. Расположение ведущих городских центров Российской империи (в границах современной России) относительно моря в 1897 г.

Обозначения см. на рис. 4.6.

ИЗМЕНЕНИЕ ДОЛЕЙ ЕВРОПЕЙСКИХ И АЗИАТСКИХ РЕГИОНОВ В ЭКОНОМИКЕ РОССИИ, %

регионы	1913	1970	2000	2016
Европейская часть	89	70	62	66
Урал	7	11	11	10
Сибирь	3	15	22	19
Дальний восток	1	4	5	5

УЛЬТРАКОНТИНЕНТАЛЬНОСТЬ ПРОСТРАНСТВА РФ И РАЗВИТИЕ КРУПНЫХ ГОРОДОВ (БЕЗРУКОВ Л.А.)

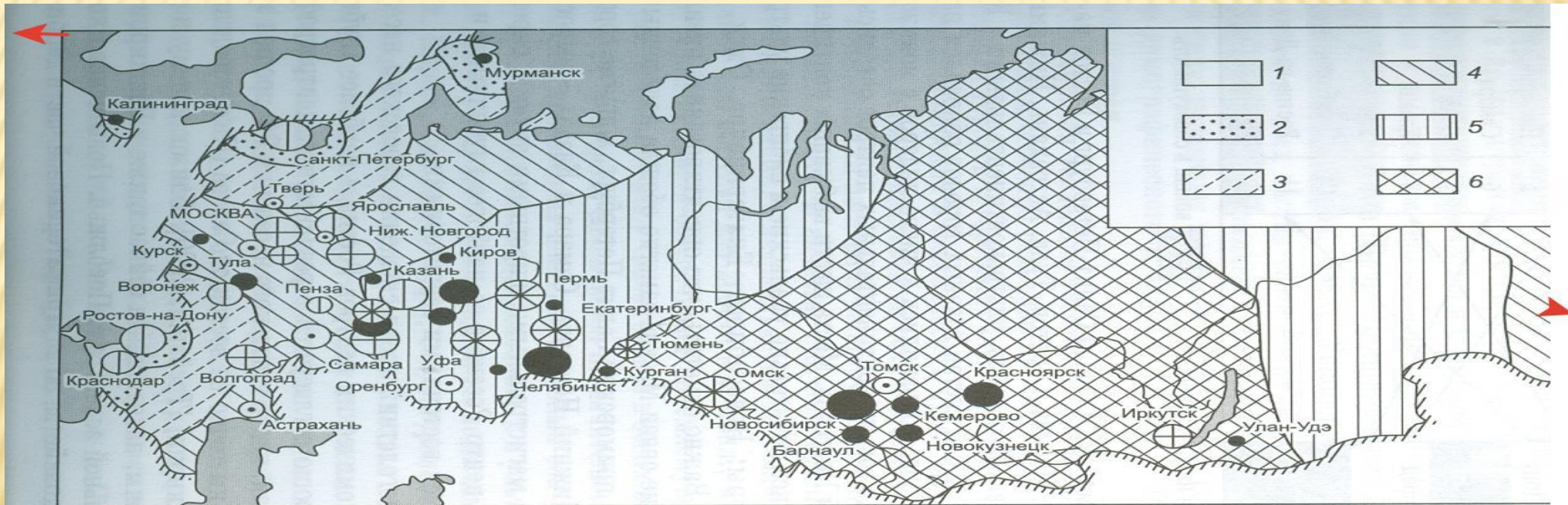
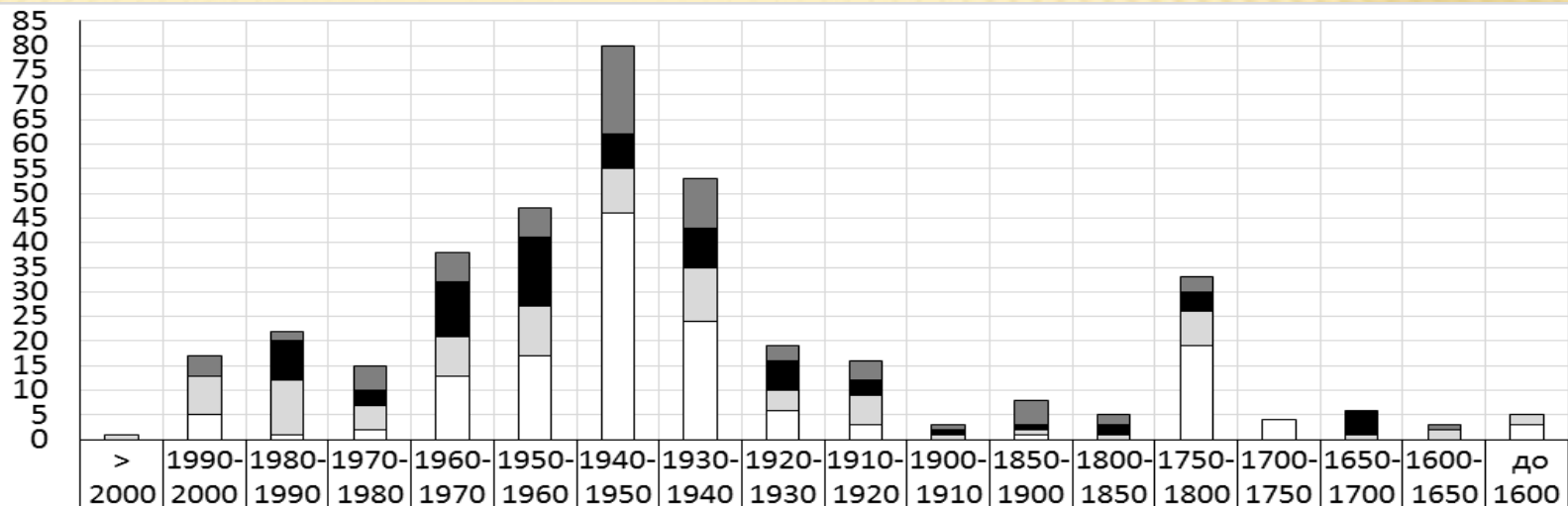


Рис. 4.10. Изменения в иерархии 48 ведущих городских центров России по зонам удаленности 1999 гг.

Зоны удаленности (расстояние от моря, км): 1, 2 – приморские (1 – 0–50, 2 – 50–200); 3, 4 – континентальные (500–1000); 5, 6 – особо континентальные (5 – 1000–2000, 6 – более 2000). Города с ранговыми номерами в 1999 г.: 7 – 1–12 (I), 8 – 13–24 (II), 9 – 25–36 (III), 10 – 37–48 (IV). Изменение ранговых номеров (р) ведущих центров за 1897–1999 гг.: 11 – вошли в совокупность, 12 – повысили ранги на 11 и более, 13 – понизили ранги на 11 и более, 14 – понизили ранги с 1 до 10, 15 – понизили ранги на 11 и более.

ПОЛУЧЕНИЕ СТАТУСА ГОРОДОВ ПО ПЕРИОДАМ, ЕДИНИЦ *(АВТОР Е.АНТОНОВ)*



■ Дальний Восток	0	4	2	5	6	6	18	10	3	4	1	5	2	3	0	0	1	0
■ Восточная Сибирь	0	0	8	3	11	14	7	8	6	3	1	1	2	4	0	5	0	0
■ Западная Сибирь	1	8	11	5	8	10	9	11	4	6	1	1	1	7	0	1	2	2
□ Урал	0	5	1	2	13	17	46	24	6	3	0	1	0	19	4	0	0	3

Урал
 Западная Сибирь
 Восточная Сибирь
 Дальний Восток

ГЕОПОЛИТИЧЕСКИЕ ФАКТОРЫ СДВИГА ЭКОНОМИКИ НА ВОСТОК

В царский период это было связано с необходимостью усиления присутствия России на Тихом океане, а также снятием социального напряжения в стране из-за аграрного перенаселения в центральной России. В эпоху «диктатуры» это было связано с задачами индустриализации и устойчивости экономики на случай войны. В период соревнования двух систем к военно-стратегическим факторам добавилась необходимость поддержки мировой социалистической системы путем наращивания производства и экспорта топлива и сырья. В современных условиях сдвиг диктуется резко возросшей экономической мощью Китая и необходимостью сбалансировать европейский вектор развития.

ОГРАНИЧЕНИЯ ДЛЯ СДВИГА НА ВОСТОК

- ✘ Демографические
- ✘ Инфраструктурные
- ✘ Финансовые.

Закономерность: с падением доли РФ в мировой экономике замедлялась экономическая экспансия на восток и вновь усиливался Европоцентризм.

МЕНЯЮЩИЙСЯ ВЕС СССР (БЫВШИХ СОЮЗНЫХ РЕСПУБЛИК) И РОССИИ В МИРОВОЙ ЭКОНОМИКЕ В %

(ДАННЫЕ Б.М.БОЛОТИНА И МИРОВОГО БАНКА)

Показатели	1913	29	38	50	60	70	80	90	2000	10	15
Доля СССР в мировом ВВП	9,1	7,5	8,6	11,2	14,5	13,2	11,7	9,2	3,8	4,9	4,5
Доля России в мировом ВВП	6,2	5,5	6,2	6,9	8,9	8,1	7,1	6,6	2,1	3,3	3,1
Доля РФ в мировом пром. пр-ве	8,9	7,9	9,7	10,7	14,9	13,5	12,2	10,3	4,4	-	4,5-5

НЕКОТОРЫЕ ВЫВОДЫ - №1

Изменения идентичности государства с 1917 г. преследовали в конечном счете глобальную задачу преодоления отставания от Запада. Но в своем догоняющем развитии Россия могла рассчитывать в основном на свои силы. Сырьевой сектор позволял аккумулировать средств на развитие. Но, как показывает 100-летний опыт, экстенсивное развитие в условиях изоляции от развитой части мира не может стать надежной основой развития.

За столетие не удалось преодолеть европоцентризм российского пространства. Сдвиг на восток экономики страны замедлялся по мере снижения темпов ее развития. Более энергичный сдвиг на восток возможен при росте экономике устойчиво превышающих среднемировые темпы.

...№3

Кардинальные смены идентичности приводили к спаду в экономике, росту ее отставания.

В рыночных условиях в РФ возродилось характерное для царской России громадное социальное и межрегиональное неравенство. В экономике критично выросла роль столичного региона.

...№4

Сегодня у РФ есть довольно развитые внутриматериковые районы и города, но необходимо повысить их конкурентоспособность. Построен ряд транспортных путей мирового значения, связующих европейскую и тихоокеанскую Россию. У нас сегодня нет аграрного перенаселения, но есть серьезные проблемы в виде дефицита человеческого капитала в количественном и качественном отношении.

Есть понимание того, как не попасть в ловушку привлекательных, но не осуществимых идей. Но нет четкого представления как повысить долю РФ в мировом ВВП до уровня царской России.

ЧТО ДЕЛАТЬ?

- 1) Своевременно проводить реформы, отвечающие задачам устойчивого экономического роста, требованиям технологического развития, безопасности, гражданских прав и свобод, сбалансированного пространственного развития.
- 2) Не следует кардинально и быстро менять идентичность.
- 3) Последовательно осуществлять многовекторную внешнюю политику и шире привлекать иностранный капитал в экономику.
- 4) Теснее увязывать пространственное развитие России с проектами международного регионального сотрудничества в рамках ЕАЭС, СНГ, ШОС, «Один пояс – один путь», «Большая Евразия».
- 5) Целенаправленно создавать сеть скоростных широтных транспортных коридоров от Тихого океана до Атлантики и меридиональных – от Северного Ледовитого до Индийского океанов, способных «сжать» евразийское пространство, сделать его более доступным и доходным с точки зрения отдачи капитала.
- 6) Создавать условия территориальным социумам для поиска путей и ресурсов решения проблем развития своих территорий. В этом смысле неизбежная в настоящее время высокая централизация власти должна сочетаться с поддержкой региональных и местных инициатив по развитию экономики.